

## Guida all'acquisto dei servizi Smartnet ItalPoS tramite il portale myWorld:

### 1. NON HO ANCORA UN ACCOUNT MYWORLD

- EFFETTUARE UNA NUOVA REGISTRAZIONE SU MYWORLD

<https://myworld.leica-geosystems.com/irj/portal> => Cliccare su **Registrati**



The screenshot shows the myWorld login page. At the top, there are logos for 'my world' and 'Leica Geosystems'. Below the logos, there are two input fields: 'E-Mail \*' and 'Password \*'. Below these fields is a 'LOGIN' button. At the bottom of the form area, there are three links: 'Registrati' (highlighted with a red box), 'Password dimenticata', and 'Ricevi Supporto'.

=> Inserire la propria **email di riferimento** e cliccare su **Avanti**



The screenshot shows the myWorld registration page. At the top, there are logos for 'my world' and 'Leica Geosystems'. To the right of the logos is the word 'Registrazione'. Below the logos is a progress bar with five steps: 1. E-Mail, 2. Dettagli Personali, 3. Dettagli Azienda, 4. Verifica, and 5. Conferma. Step 1 is highlighted. Below the progress bar is the 'E-Mail' section. It contains the text 'Inserisci il tuo indirizzo Email' and a label '\* E-Mail:' followed by an input field. Below the input field is a button labeled 'Avanti >' (highlighted with a red box).

=> Inserire i **dettagli personali** e cliccare su **Avanti** (Accettare Termini e Condizioni d'uso)

The screenshot shows the registration process for myWorld | Leica Geosystems. The progress bar indicates five steps: 1. E-Mail, 2. **Dettagli Personali**, 3. Dettagli Azienda, 4. Verifica, and 5. Conferma. The current step is 'I tuoi Dettagli', which includes the following fields:

- \* Qualifica: [dropdown menu]
- \* Nome: [text input]
- \* Cognome: [text input]
- Telefono: [text input]
- E-Mail: [text input]
- \* Email di conferma: [text input]
- \* Lingua: [dropdown menu]
- \* Lingua myWorld: [dropdown menu]

At the bottom, there is a checkbox labeled 'Sì, accetto i Termini e le Condizioni d'uso di myWorld@Leica Geosystems' which is checked. Below the checkbox are two buttons: '< Indietro' and 'Avanti >', with the 'Avanti >' button highlighted by a red box.

=> Nella pagina successiva selezionare **Sono un nuovo cliente** e cliccare su **Avanti**

The screenshot shows the registration process for myWorld | Leica Geosystems. The progress bar indicates five steps: 1. E-Mail, 2. Dettagli Personali, 3. **Dettagli Azienda**, 4. Verifica, and 5. Conferma. The current step is 'La tua Azienda', which includes the following options:

Scegli

- Ho acquistato il prodotto direttamente da Leica Geosystems (Viene richiesto il codice cliente Leica Geosystems)
- Ho acquistato il prodotto da un distributore autorizzato Leica Geosystems
- Ho comprato dal sito ecommerce Leica Geosystems
- Sono un Distributore Leica Geosystems
- Sono un nuovo cliente

At the bottom, there are two buttons: '< Indietro' and 'Avanti >', with the 'Avanti >' button highlighted by a red box.

=> Inserire i **Dettagli Azienda** e cliccare su **Avanti**

**my world** | **Leica Geosystems** Registrazione

---

1 2 3 4 5  
E-Mail Dettagli Personali **Dettagli Azienda** Verifica Conferma

### La tua Azienda

\* Nome:

\* Telefono:

\* Via:  N°:

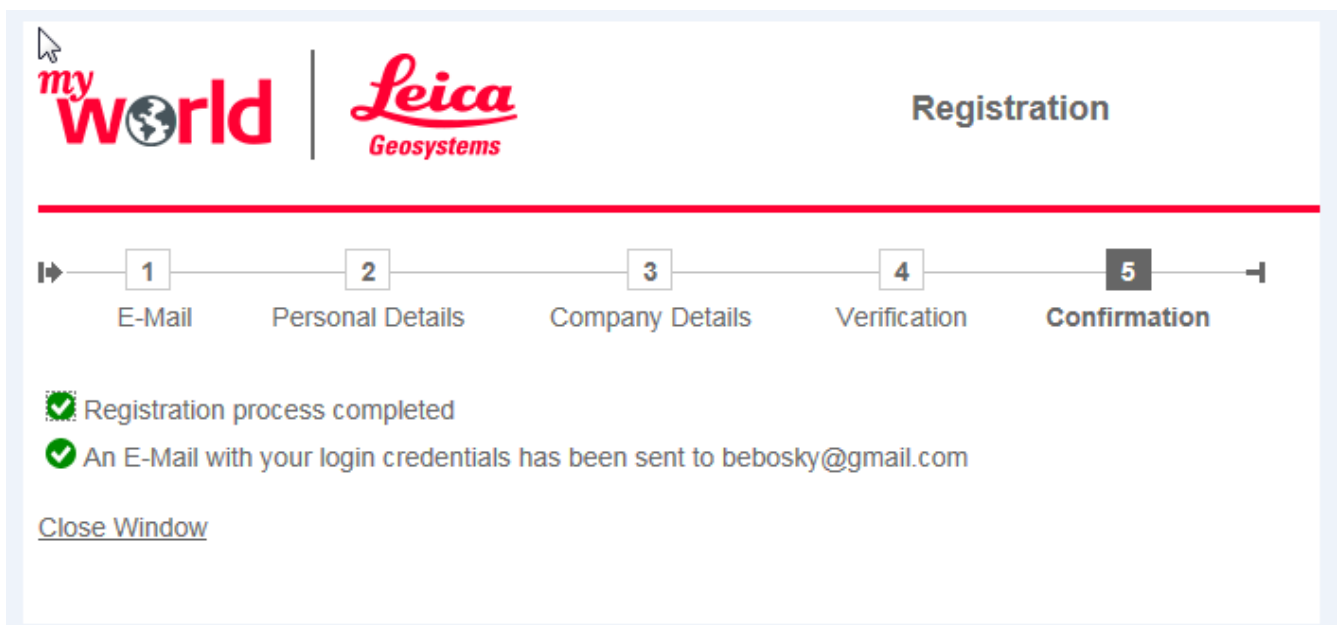
\* Città:

\* Codice Postale:

\* Paese:

< Indietro **Avanti >**

La procedura di registrazione termina ed una email con le prime credenziali di accesso viene inviata all'indirizzo indicato. Si prega di seguire le istruzioni contenute nella email ricevuta e di effettuare il LOGIN al link che verrà indicato. Al primo login verrà richiesto di modificare la password: in questo modo potrà essere definita una password di facile utilizzo per i successivi accessi in myWorld.



Una volta effettuato il Login si prega di accedere alla sezione **mySmartnet** =>


Nozioni, Training. Impara con il materiale di formazione online più recente e registrati ai seminari ed ai corsi nella tua città.

## myTrustedServices

Aggiungi le tue sottoscrizioni e gestisci gli utilizzatori dei Leica Geosystems Trusted Services, i servizi software più sicuri, che ti garantiscono l'assistenza continua per ottimizzare il flusso di lavoro ed aumentare la tua efficienza.

### mySmartNet

Aggiungi e visualizza la tua sottoscrizione e tutte le informazioni utente per SmartNet, la soluzione Leica Geosystems dedicata ai ricevitori satellitari GNSS, affidabile, precisa, resistente, tracciabile e ripetibile.



=> Selezionare il tab **Acquista Nuovo Abbonamento**, indicare il numero di licenze richieste per prodotto e cliccare su **Vista carrello**

my world | Leica Geosystems



ITALIANO

myApplications

myApplications > mySmartNet

My SmartNet | My Users | **Acquista Nuovo Abbonamento**

Seleziona i Servizi | Vista carrello | Aggiorna Indirizzo | Procedi al pagamento | Pagamento completato

Paga con:  

Vista carrello | Help

### SmartNet Service <

<input type="text" value="0"/>	5303302 Iscrizione Servizio Italpos 1 anno	320,00 EUR
<input type="text" value="0"/>	5303420 3 mth SmartNet NRTK Unlimited	160,00 EUR
<input type="text" value="0"/>	5303910 Iscrizione Servizio Italpos 2 anni	550,00 EUR
<input type="text" value="0"/>	5303911 Iscrizione Servizio Italpos 3 anni	750,00 EUR
<input type="text" value="0"/>	5305427 1 mth SmartNet NRTK Unlimited	80,00 EUR
<input type="text" value="0"/>	5305447 1 yr SmartNet Nearest Ref. St. Unlimited	130,00 EUR

Vista carrello

Verrà visualizzato un **riepilogo** delle richieste. Si prega di **accettare i Termini e Condizioni dell'acquisto online e i Termini e Condizioni d'uso di Smartnet ItalpoS** => cliccare su **Procedi al pagamento**

my world | Leica Geosystems



ITALIANO

myApplications

myApplications > mySmartNet

My SmartNet | My Users | **Acquista Nuovo Abbonamento**

Seleziona i Servizi | **Vista carrello** | Aggiorna Indirizzo | Procedi al pagamento | Pagamento completato

Paga con:  

**Vista carrello**

5303302 Iscrizione Servizio Italpos 1 anno	320,00 EUR
Totale (Iva escl.)	320,00 EUR
IVA 22,00 %	70,40 EUR
Totale (Iva incl.)	390,40 EUR

Ho letto, compreso e accettato i Termini e Condizioni dell'acquisto on line e i Termini e Condizioni d'uso di SmartNet ItalPoS.

=> Inserire i dati richiesti (spuntare Pers. Nat. in caso di persona fisica) e cliccare su **Procedi al pagamento**

my world | Leica Geosystems



ITALIANO

myApplications

myApplications > mySmartNet

My SmartNet | My Users | **Acquista Nuovo Abbonamento**

Seleziona i Servizi | Vista carrello | **Aggiorna Indirizzo** | Procedi al pagamento | Pagamento completato

Paga con:  

**Aggiorna Indirizzo**

Pers. nat.:

**Inserire testo**

\* Codice Fiscale:

**Inserire dati per comunicazione**

\* E-Mail:

=> Inserire i dati della propria Carta di Credito e cliccare su **Pagamento effettuato** per confermare l'operazione

ITALIANO ▾



**my world** | **Leica**  
Geosystems

myApplications

myApplications > mySmartNet

My SmartNet | My Users | **Acquista Nuovo Abbonamento**

Seleziona i Servizi | Vista carrello | Aggiorna Indirizzo | **Procedi al pagamento** | Pagamento completato

Paga con:  


**Procedi al pagamento**

\* Tipo di Carta:

\* Intestatario Carta:

\* No. Carta:

\* Mese di scadenza:  \* Anno di scadenza:

\* Codice CVS a 3 cifre:  

**Compila i campi obbligatori contrassegnati con \*\***

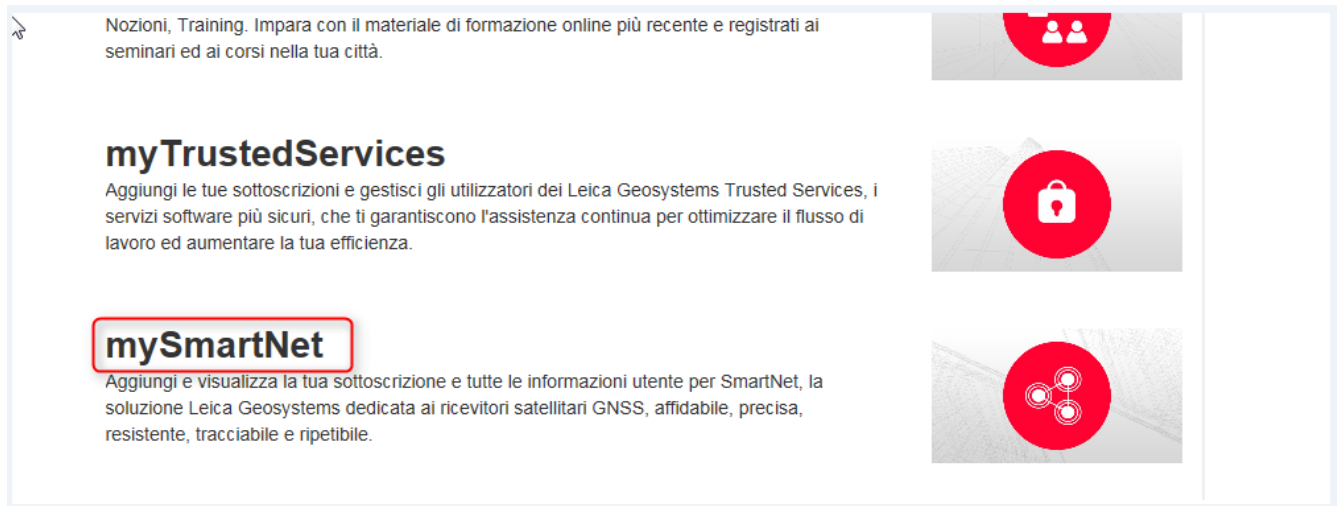
Il seguente importo verrà addebitato sulla tua Carta:

## 2. HO GIA' UN ACCOUNT MYWORLD

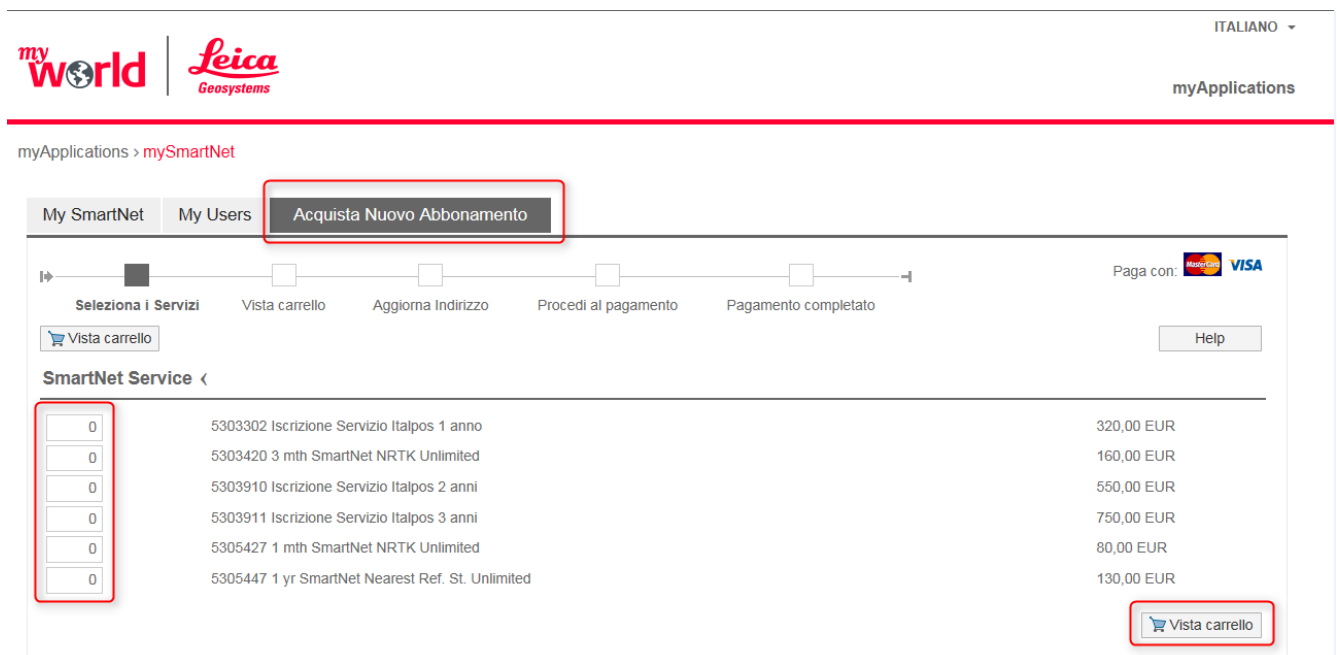
- **EFFETTUARE IL LOGIN SU MYWORLD CON LE PROPRIE CREDENZIALI DI ACCESSO**

<https://myworld.leica-geosystems.com/irj/portal>

Accedere alla sezione **mySmartnet** =>



=> Selezionare il tab **Acquista Nuovo Abbonamento**, indicare il numero di licenze richieste per prodotto e cliccare su **Vista carrello**



Quantità	Descrizione Servizio	Prezzo (EUR)
0	5303302 Iscrizione Servizio Italpos 1 anno	320,00 EUR
0	5303420 3 mth SmartNet NRTK Unlimited	160,00 EUR
0	5303910 Iscrizione Servizio Italpos 2 anni	550,00 EUR
0	5303911 Iscrizione Servizio Italpos 3 anni	750,00 EUR
0	5305427 1 mth SmartNet NRTK Unlimited	80,00 EUR
0	5305447 1 yr SmartNet Nearest Ref. St. Unlimited	130,00 EUR

Verrà visualizzato un **riepilogo** delle richieste. Si prega di **accettare i Termini e Condizioni dell'acquisto online e i Termini e Condizioni d'uso di Smartnet ItalpoS** => cliccare su **Procedi al pagamento**

myApplications > mySmartNet



ITALIANO ▾

myApplications

myApplications > mySmartNet

My SmartNet My Users **Acquista Nuovo Abbonamento**

Seleziona i Servizi Vista carrello **Aggiorna Indirizzo** Procedi al pagamento Pagamento completato

Paga con:  

**Vista carrello**

5303302 Iscrizione Servizio Italpos 1 anno	320,00 EUR
Totale (Iva escl.)	320,00 EUR
IVA 22,00 %	70,40 EUR
Totale (Iva incl.)	390,40 EUR

Ho letto, compreso e accettato i Termini e Condizioni dell'acquisto on line e i Termini e Condizioni d'uso di SmartNet ItalPoS.

=> Inserire i dati richiesti (spuntare Pers. Nat. in caso di persona fisica) e cliccare su **Procedi al pagamento**

myApplications > mySmartNet



ITALIANO ▾

myApplications

myApplications > mySmartNet

My SmartNet My Users **Acquista Nuovo Abbonamento**

Seleziona i Servizi Vista carrello **Aggiorna Indirizzo** Procedi al pagamento Pagamento completato

Paga con:  

**Aggiorna Indirizzo**

Pers. nat.:

Inserire testo

\* Codice Fiscale:

Inserire dati per comunicazione

\* E-Mail:



=> Inserire i dati della propria Carta di Credito e cliccare su **Pagamento effettuato** per confermare l'operazione

ITALIANO ▾



**my world** | **Leica**  
Geosystems

myApplications

myApplications > mySmartNet

My SmartNet | My Users | **Acquista Nuovo Abbonamento**

Seleziona i Servizi | Vista carrello | Aggiorna Indirizzo | **Procedi al pagamento** | Pagamento completato

Paga con:  

**Procedi al pagamento**

\* Tipo di Carta:

\* Intestatario Carta:

\* No. Carta:

\* Mese di scadenza:  \* Anno di scadenza:

\* Codice CVS a 3 cifre:

**Compila i campi obbligatori contrassegnati con \***

Il seguente importo verrà addebitato sulla tua Carta:

PER QUALSIASI RICHIESTA DI INFORMAZIONE O SUPPORTO CLICCARE “RICEVI SUPPORTO” DALLA HOME PAGE DI MYWORLD E COMPILARE I CAMPI RICHIESTI.

<https://myworld.leica-geosystems.com/ir/portal>

The image displays two side-by-side screenshots of the Leica Geosystems myworld portal. The left screenshot shows the login page with fields for 'E-Mail \*' and 'Password \*', a 'LOGIN' button, and a 'Ricevi Supporto' link highlighted with a red box. The right screenshot shows the 'RICHIEDI SUPPORTO' (Request Support) form with fields for '\* Nome', '\* E-Mail', '\* Paese' (Country), and '\* Il tuo messaggio' (Your message), along with a 'Sottoporti' (Submit) button and a link for 'Indietro al login' (Back to login). A red arrow points from the 'Ricevi Supporto' link in the left screenshot to the 'RICHIEDI SUPPORTO' form in the right screenshot.

**my world** | **Leica**  
Geosystems

**my world** | **Leica**  
Geosystems

**RICHIEDI SUPPORTO**

\* Nome

\* E-Mail

\* Paese

\* Il tuo messaggio

**Sottoporti**

Indietro al login

Registrati | Password dimenticata **Ricevi Supporto**